

Flugplatzkarte
Aerodrome chart

Itzehoe Hungriger Wolf

EDHF

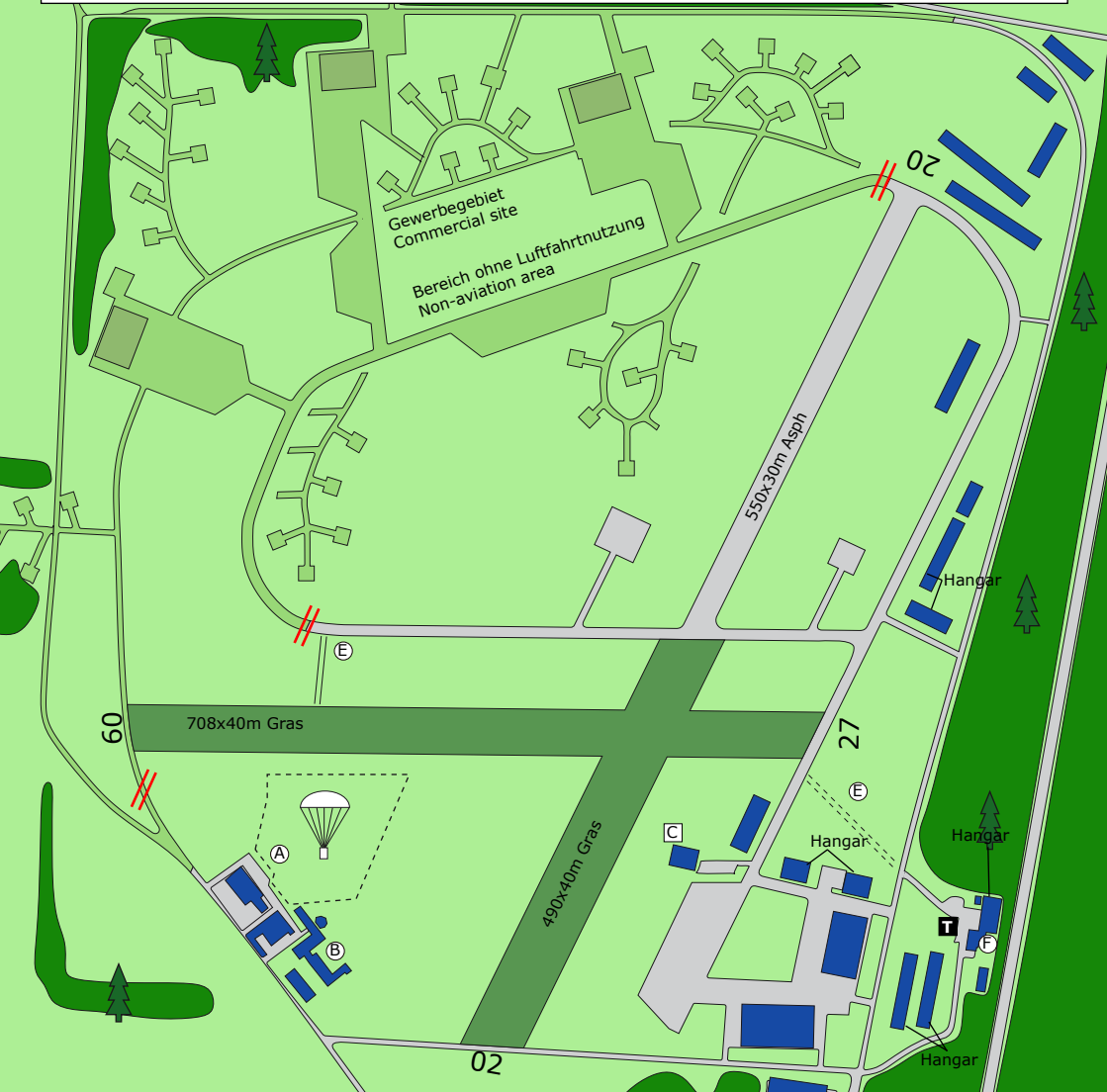
N 53°59,67'
E 09°34,71'

Itzehoe Info

127.110 Ge/En

Langen Information FIS

125.100 Ge/En



Runway

Dimension

Surface

Strength

02 (025)

490x40 m + 550x30 m

Gras/Asph

5700 kg

20 (205)

550x30 m + 490x40 m

Asph/Gras

5700 kg

09 (089)

708x40 m

Gras

5700 kg

27 (269)

708x40 m

Gras

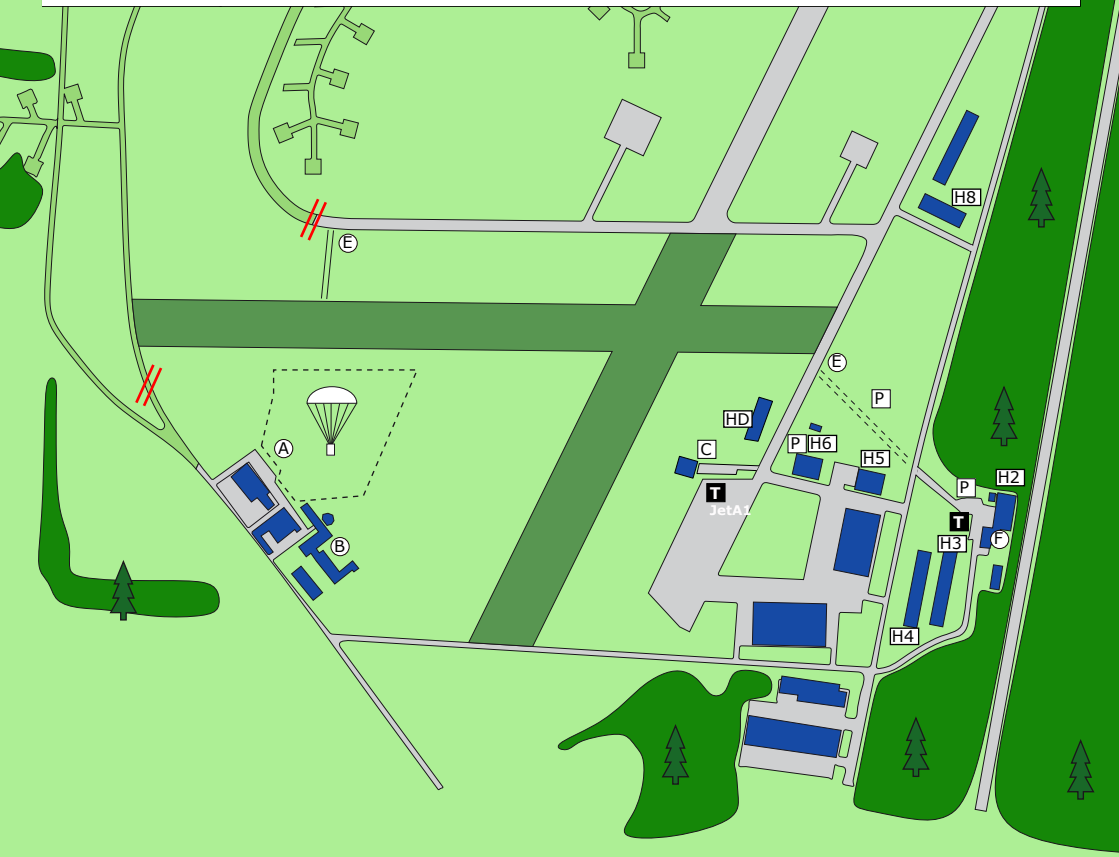
5700 kg

Fallschirmsprungbetrieb möglich bis FL140/Parachute operation possible up to FL 140.

AVGAS 100 LL, AERO D100, 15W50 verfügbar/available.

LTB, Hangar.

Maintenance, repair, hangar space, available on site.



Service am Platz/Services on the field

Der ehemalige MIL-Tower im Bereich A B ist nicht in Betrieb.
The former MIL-tower at A B is not in use.

Rollwege E für alle Flugzeuge ohne Einschränkung.
Taxiway E for all aircraft without restrictions.

- Ⓜ X-Wind Simulator
- Ⓜ X-Wind simulator

LTB H&S Aviation. Ⓜ
Aviation maintenance H&S Aviation. Ⓜ

- Ⓜ Fallschirmspringen und Landezone YUU-Skydive e.V.
- Ⓜ Parachute jumping and drop zone YUU-Skydive e.V.

ILV Club Hangar: H2, H3, H4
Privat Hangar: H5, H6, H7, H8
LTB/Maintenance: HD

Flugzeuge abstellen/Aircraft parking Ⓜ

Parkplatz für LTB/Maintenance parking Ⓜ

Sichtflugkarte
Visual operation chart

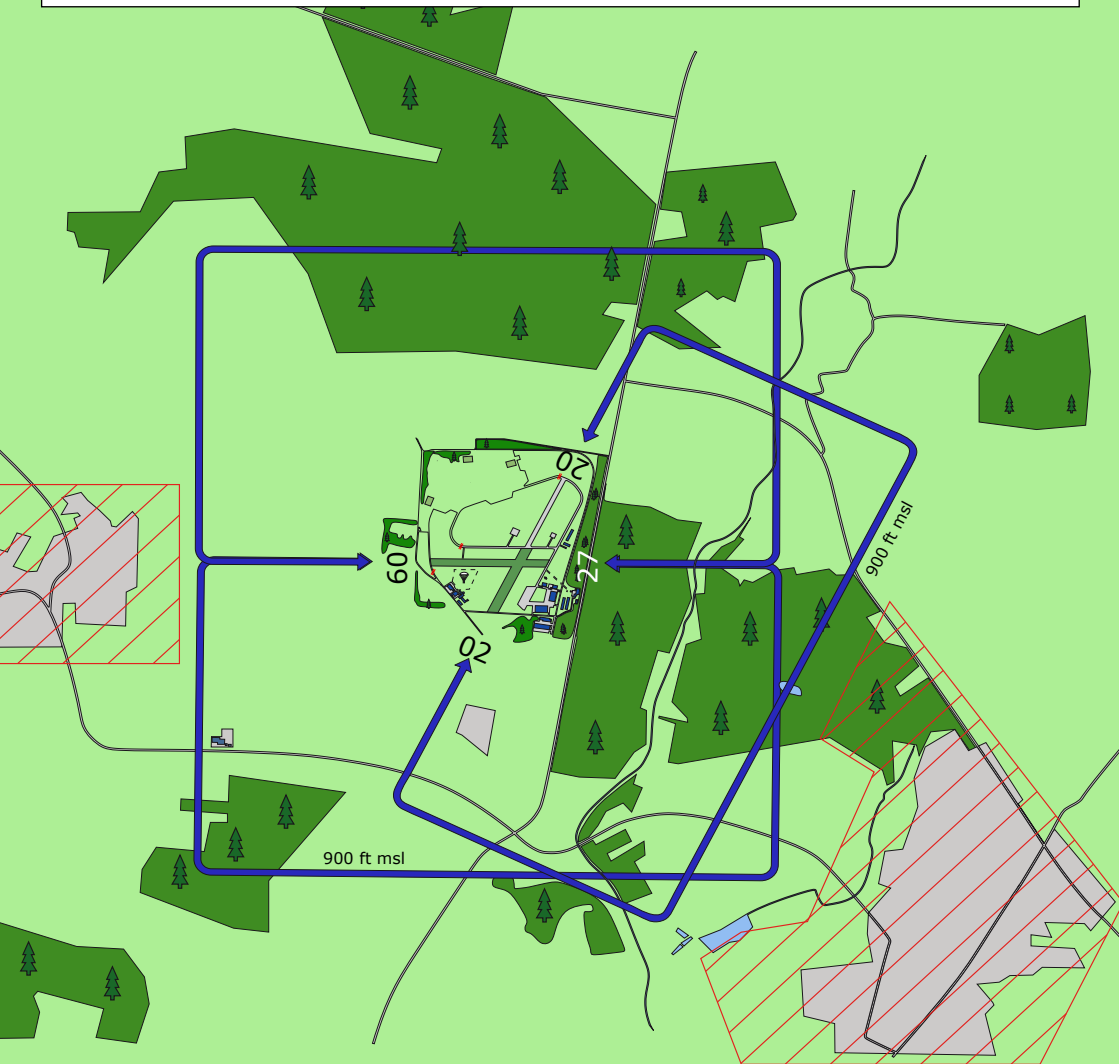
Itzehoe Hungriger Wolf
Höhe/Elev. 82 ft

EDHF

N 53°59,67'
E 09°34,71'

Itzehoe Info
Langen Information FIS

127.110 Ge/En
125.100 Ge/En



Runway	Dimension	Surface	Strength
02 (025)	490x40 m + 550x30 m	Gras/Asph	5700 kg
20 (205)	550x30 m + 490x40 m	Asph/Gras	5700 kg
09 (089)	708x40 m	Gras	5700 kg
27 (269)	708x40 m	Gras	5700 kg

Fallschirmsprungbetrieb möglich bis FL140/Parachute operation possible up to FL 140..
AVGAS 100 LL, AERO D100, 15W50 verfügbar/available.

Lärmempfindliche Gebiete bitte meiden. Avoid noise sensitive areas.

Itzehoe-Hungriger Wolf - Flugplatz

Willkommen auf unserem Flugplatz - welcome to our airfield.

ICAO: EDHF
Callsign: Itzehoe Info
Elevation: 82 ft / 27 m
Tower / Info: 127.110 EN/GE
Traffic Circuit: S/SE 900
Ground:
Location: 2 NM NW Hohenlockstedt

Coordinates: N 53 59.67 E 09 34.71
FIS: Langen Information 125.100
AIS: Centre +49 6103/707-5500
MET: LBZ Nord, Hamburg +49 900 1077221
GAFOR: 3
Fuel: 100 LL, Jet A1
Oil: 15W50, Aero D100

Airport
Navigation: 20 NM from HN 344 189°
29 NM from HAM 113.10 309°
20 NM from LBV 115.10 358°

Runway:
1040 x 30 m CONCRETE / GRAS
RWY 02, TKOF 1040 m, LDG 1040 m
RWY 20, TKOF 1040 m, LDG 1040 m
MTOW: 5700 kg

708 x 30 m GRAS
RWY 09, TKOF 708 m, LDG 708 m
RWY 27, TKOF 708 m, LDG 708 m
MTOW: 5700 kg

ACFT: 5700 kg, HEL 10000 kg
Helicopter, Motorsegler (GLDP), Segelflugzeuge (GLD),
Ultraleicht (UL), Fallschirmspringer (PJE)

Remarks: Wohngebiete meiden
Operations: **Fon: +49 4826 5065**
PPR: Fon: +49 4826 5065, +49 151 72714875, +49 175 5247676
FAX +49 4826 5121
Hours: Summer: 07 - SS (18) UTC
Winter: 08 - SS UTC, other Times: PPR
Customs: Nein/No

More Information

Address: Flugplatz-Entwicklungs-und
Betriebsgesellschaft mbH Hungriger Wolf
Heeresfliegerstr. 16
25551 Hohenlockstedt
Germany, Schleswig-Holstein
Tel: +49 4826 5065

Website: <http://www.fliegen-itzehoe.de>
Category: Verkehrslandeplatz / Public Airfield
Hangar: Available
Restaurant: Hohenlockstedt
Hostel: Hohenlockstedt

Aeroclub: Itzehoer Luftsportverein
Flight Training: Itzehoer Luftsportverein
Aircraft Maintenance: H&S Aviation, Tel.: +49 4826-376872/+49 172 184 1624
Aircraft Charter: H&S Aviation, Tel.: +49 4826-376872/+49 172 184 1624
Itzehoer Luftsportverein, contact Itzehoe Info - Operation
H&S Aviation, Tel.: +49 4826-376872

Business Charter: Itzehoer Luftsportverein
Simulation: X-Wind Sim
Anja Wolffson
Püttkampsweg 14
22609 Hamburg
Tel: +49 40 8008271 or contact Itzehoe Info - Operations.
Skydiving: YUU-Skydive e.V. Tel: +49 0173-6021604
Driver training: Verkehrsakademie Nord, Tel: +49 4826 376050